

# atelier cartographique

Coopérative bruxelloise  
de recherche et de développement  
sur les enjeux culturels des SIG,  
de la cartographie  
et de ses langages

## de·SIG·n

**Des systèmes d'informations  
géographiques aux communautés  
de savoirs (et d'actions)**





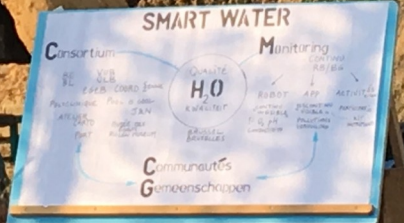
# Smartwater Les ateliers des collectes



Bruxelles Environnement, EGEB, Port de Bruxelles, Jeunes et Nature,  
Polyclinique de la culture, Pool is cool, Coordination Senne, asbl Tournesol, BASS-ULB, VUB, Innoviris



# SMART WATER



## collecte

①

formulaire défini de  
manière collective  
**formulaire collectif**  
opstellen

- questions à choix multiples
- choix des données à collecter



# collecte

①

formulaire défini de manière collective  
formulaire collectif  
opstellen

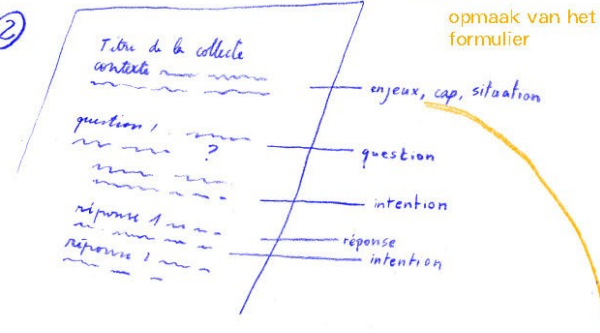
- questions à choix multiples
- choix des données à collecter



②

mise en forme du questionnaire

opmaak van het formulier



# collecte

①

formulaire défini de manière collective  
formulier collectief opstellen

- questions à choix multiples
- choix des données à collecter



②

mise en forme du questionnaire

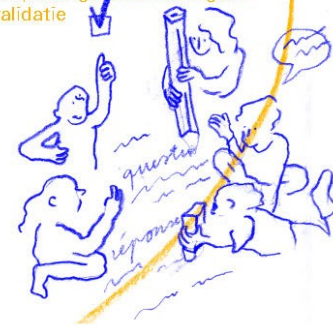
opmaak van het formulier



③

discussion, corrections, ajouts et validation du formulaire

besprekingen, aanvulling en validatie






# collecte

①

formulaire défini de manière collective  
formulier collectief opstellen

- questions à choix multiples
- choix des données à collecter



②

mise en forme du questionnaire

opmaak van het formulier



③

discussion, corrections, ajouts et validation du formulaire

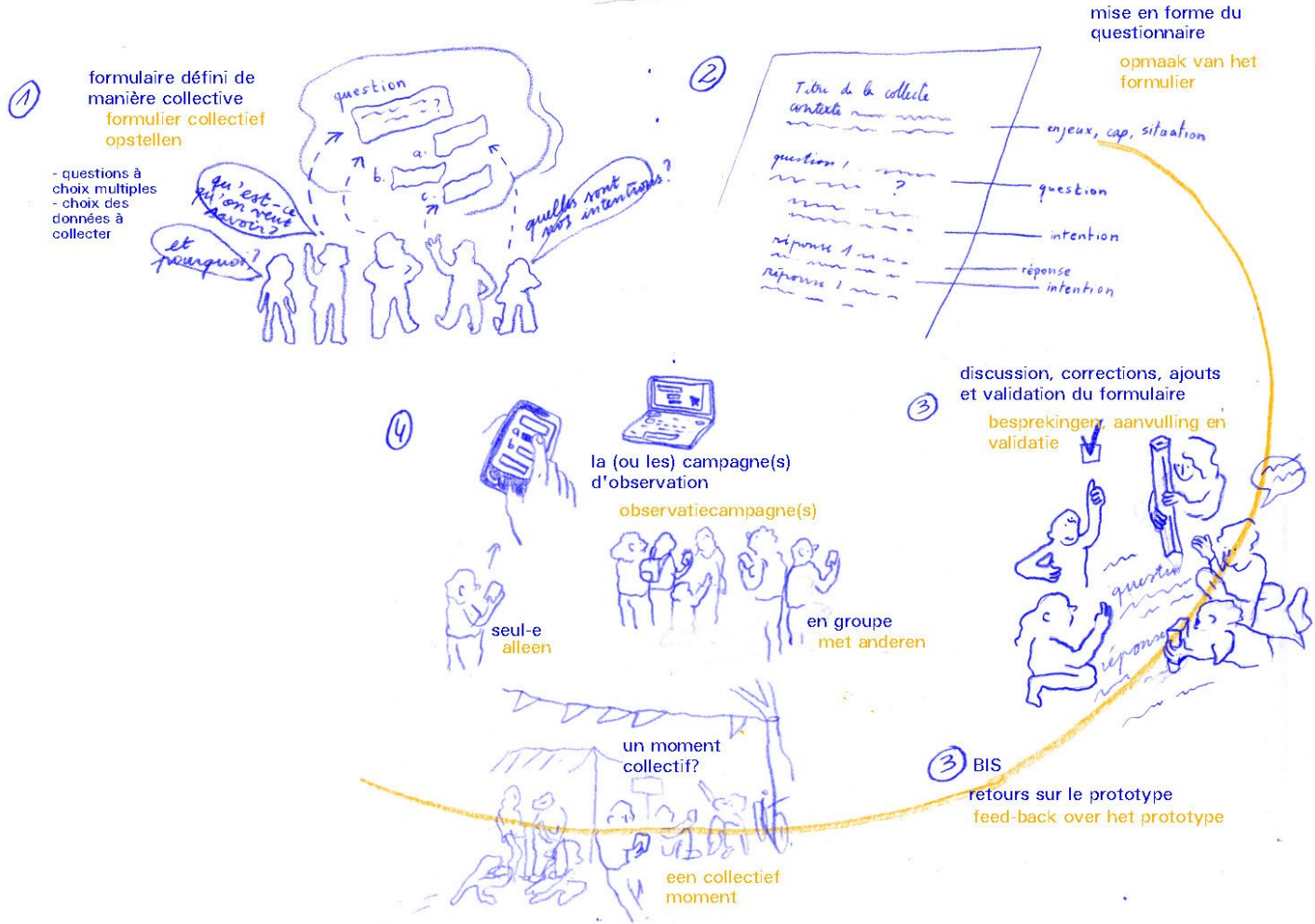
besprekingen, aanvulling en validatie



③ BIS

retours sur le prototype  
feed-back over het prototype

# collecte



①

formulaire défini de manière collective  
formulier collectief opstellen

- questions à choix multiples
- choix des données à collecter



②

mise en forme du questionnaire

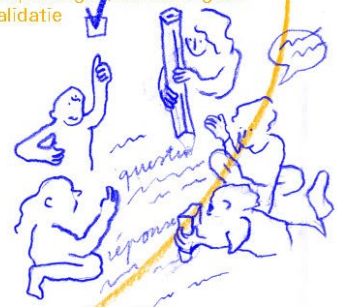
opmaak van het formulier



③

discussion, corrections, ajouts et validation du formulaire

besprekingen, aanvulling en validatie



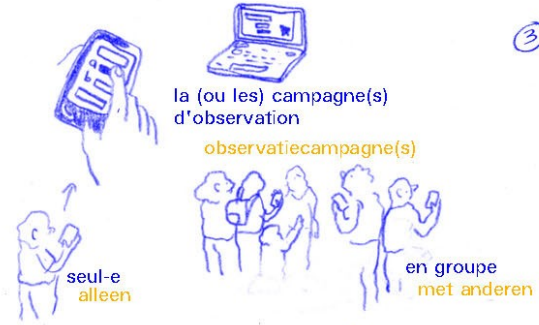
③ BIS

retours sur le prototype  
feed-back over het prototype

④

la (ou les) campagne(s) d'observation

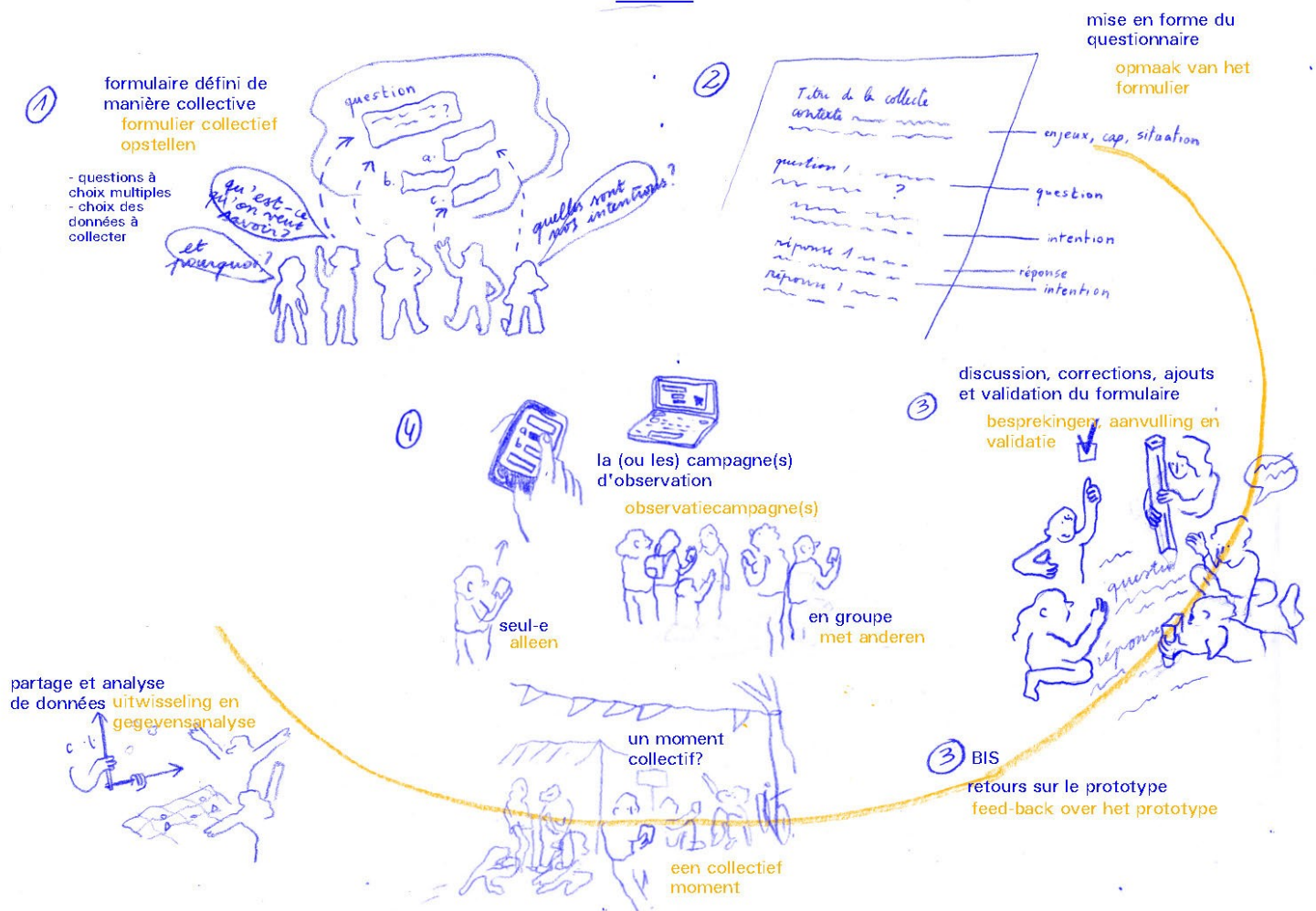
observatiecampagne(s)



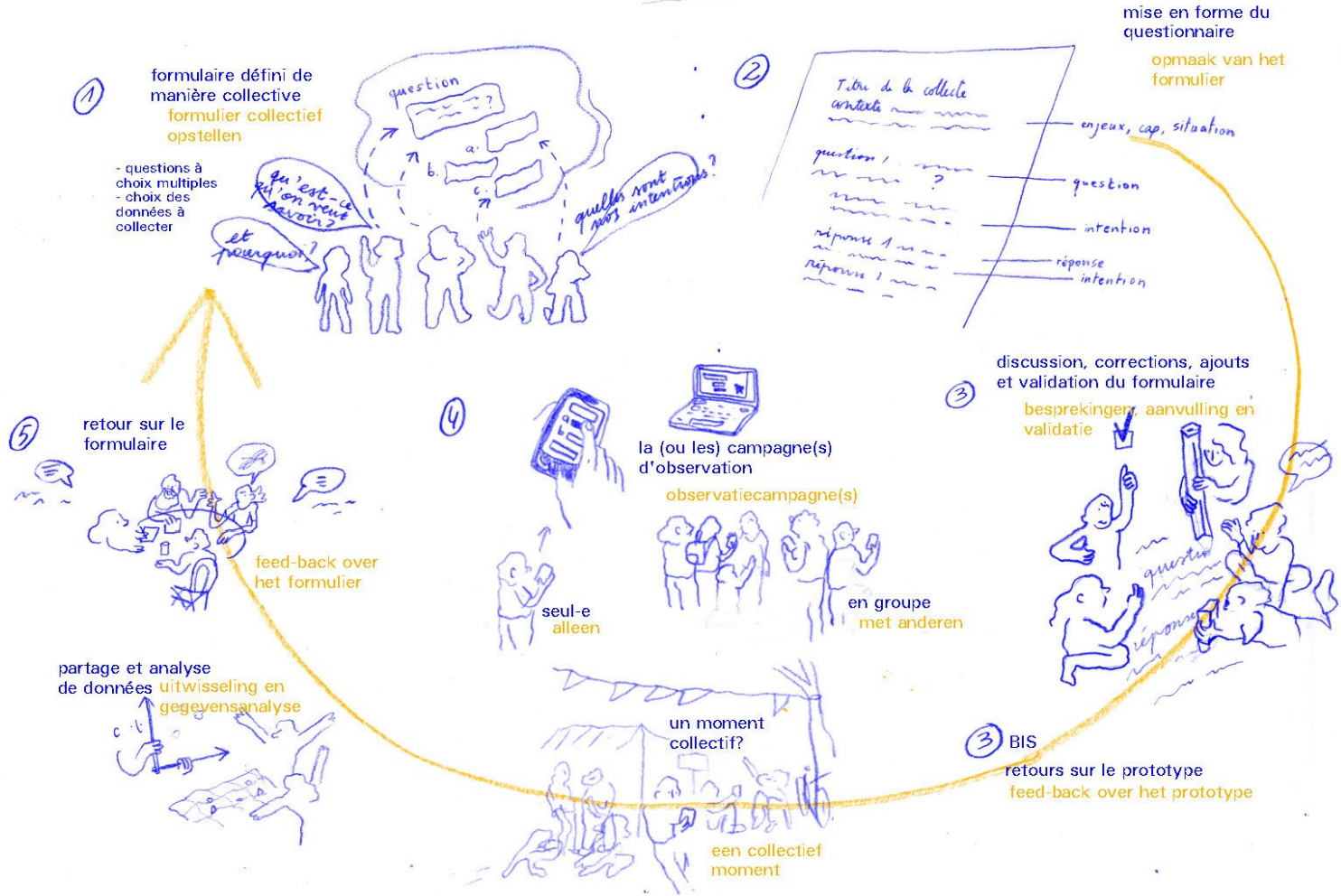
un moment collectif?

een collectief moment

# collecte



# collecte



# Brugelette Processus participatif à l'initiative des habitants

Commune de Brugelette,  
Champs Libres, Spec uloos



État des lieux des données géographiques existantes et objectifs de la nouvelle carte



## Arpentage de la commune et relevé de terrain



Encodage collectif  
dans Open Street Map

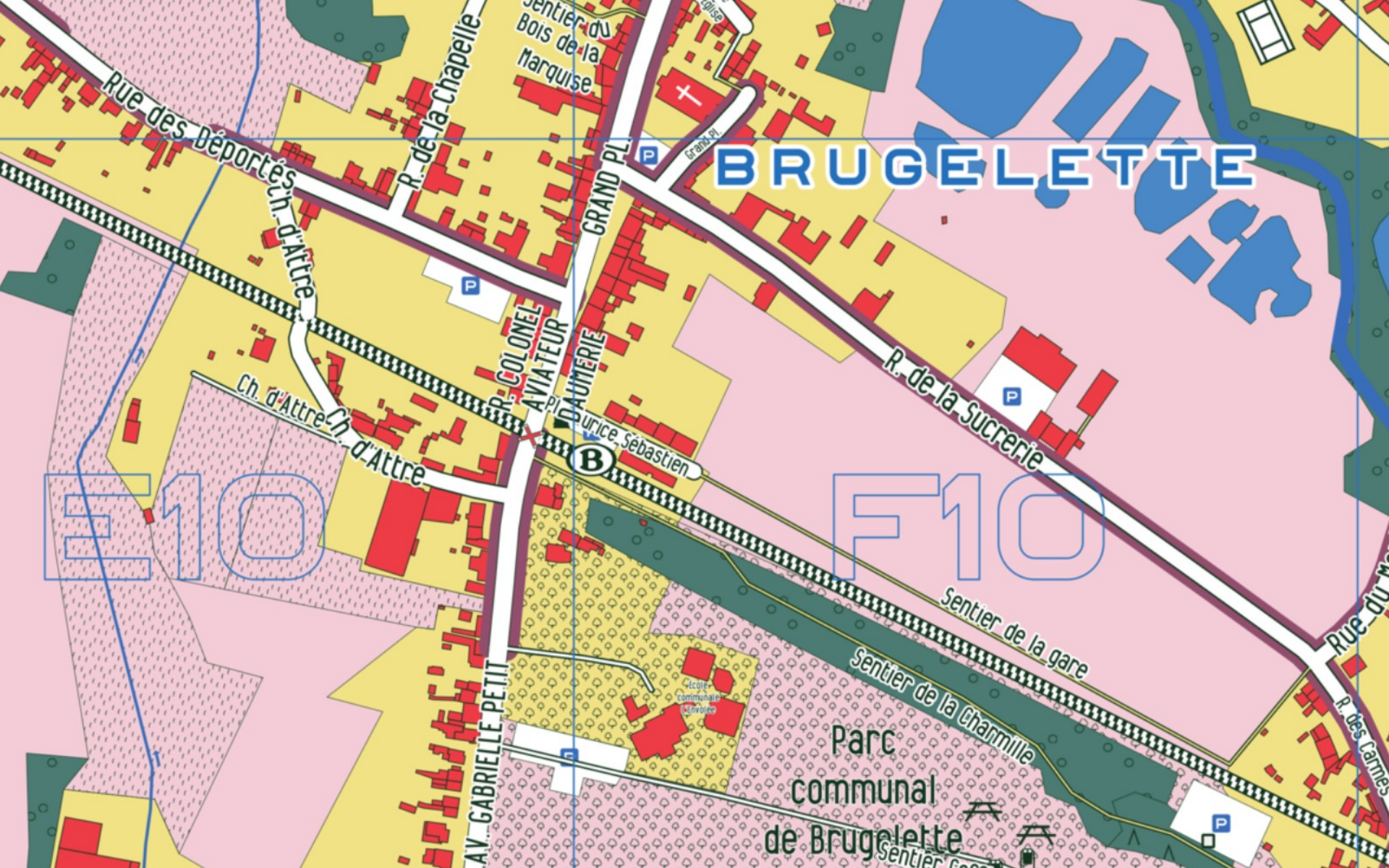




# BRUGELETTE

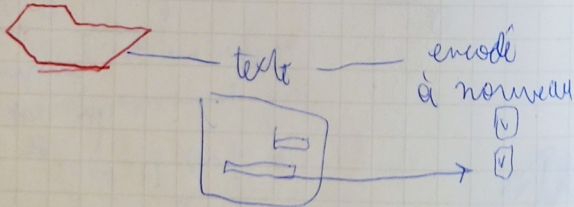
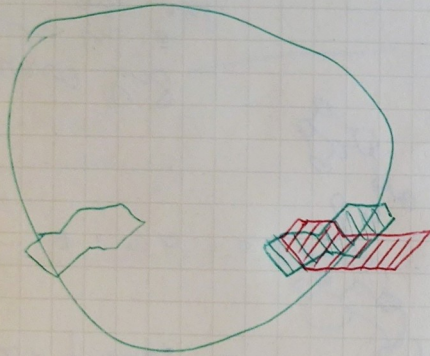
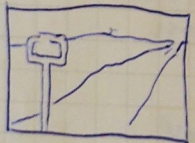


E10

F10



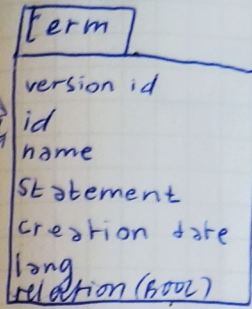
# Définir collectivement les usages Topological atlas

TU Delft, University College London



Active Werkstatt und Knowledge

les "codes" du  
codex

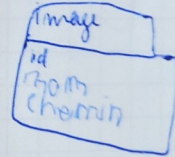


les relations  
entre les  
termes

une liste  
de paragraphes

les annotations  
sur rebout  
des bouts  
de paragraphes  
et un  
code  
terme  
du  
codex

est un



# Code Book

Name

**AGENT'S ATTITUDES**

Deal making

with border communities

with border security

with migrants

Ethnicity / religion

Migrants becoming agents

Motivation

Description

Details of how agents operate and

Details of how the agent operates

Details on reliance, cooperation from their help. Of course border communities this later.

Details of bribes and other dealt with mented migration.

Exchange of money etc for jobs

Details of agent's own ethnicity and any difference in behavior

# Identités cartographiques

## Geodata (BE)

18/11

map Kohop  
fonctionnelle

Reminders

gestion  
Reporting  
diffusion

SiteX "A syndromisk  
≡≡≡  
≡≡≡

reporter  
accès



diffusion



Reporting



permis



doc  
carto  
station  
admin

statistiques

profil  
~~site~~ VISA



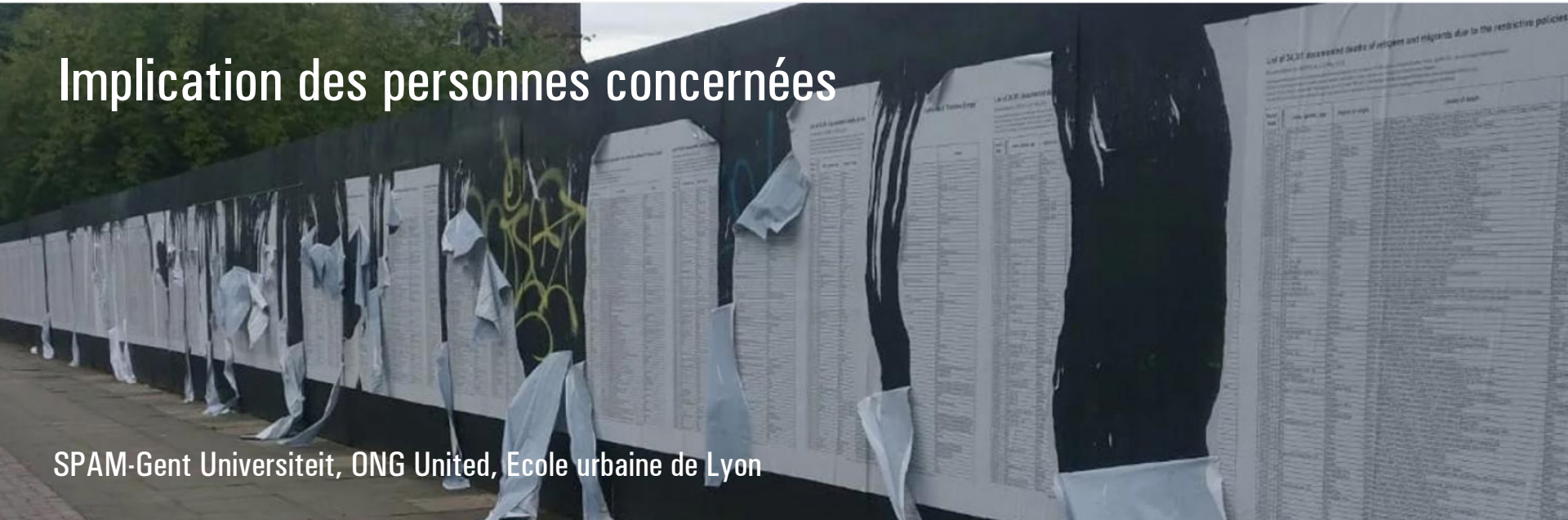


# Why Liverpool's Twice-Vandalized Memorial to Dead Migrants Stands as a Monument to Shame

Banu Cennetoğlu's refusal to remake *The List*, serves as a reminder that bigotry and violence is never far from the surface

T

BY TOM EMERY IN OPINION | 21 AUG 18



Implication des personnes concernées

SPAM-Gent Universiteit, ONG United, Ecole urbaine de Lyon

Merci!



atelier  
cartographique

# Une équipe transdisciplinaire et multilingue

Une coopérative bruxelloise dédiée à l'accompagnement, au design et au développement de systèmes d'informations géographiques, aux pratiques cartographiques, et à la recherche sur les modes de représentation des territoires et de leurs usages.

## Développement logiciel

**Pacôme Béru**

Coordination

UX-designer et Intégrateur

**Sophie Boiron**

Graphiste - Typographe

Cartographe

## Design et cartographie

**Pierre Marchand**

Développeur fullstack expert

Spécialiste frontend / backend

**Pierre Huyghebaert**

Graphiste - UX Designer

Typographe & cartographe

## Recherche et analyse

**Nina Willems**

Développeuse frontend / backend

Mathématicienne

**Marine Declève**

Chercheuse en résidence, PhD

Urbaniste et historienne de l'art

**Julie Vanderhaeghen**

Chargée de recherche

Géographe urbaniste

Partenaires réguliers en développement logiciel, urbanisme, recherche académique

# Collaboration inter-régionale Metrolab BrabantSenne





# Récits et savoirs situés

## Waend



# Récits et savoirs situés Waend

pacome  
2019-2-6 22:58  
[Add Section](#)

## BRI-Co Andromède (12/18)

[/log.critical-cartography.club /workshops /257](#)

Participation au BRI-Co Andromède (Bureau de Recherches et d'Investigations  
Commun)

