
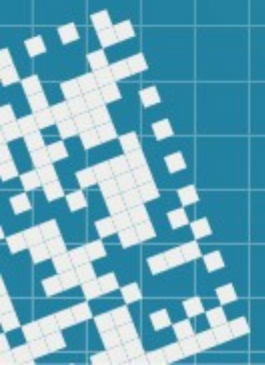
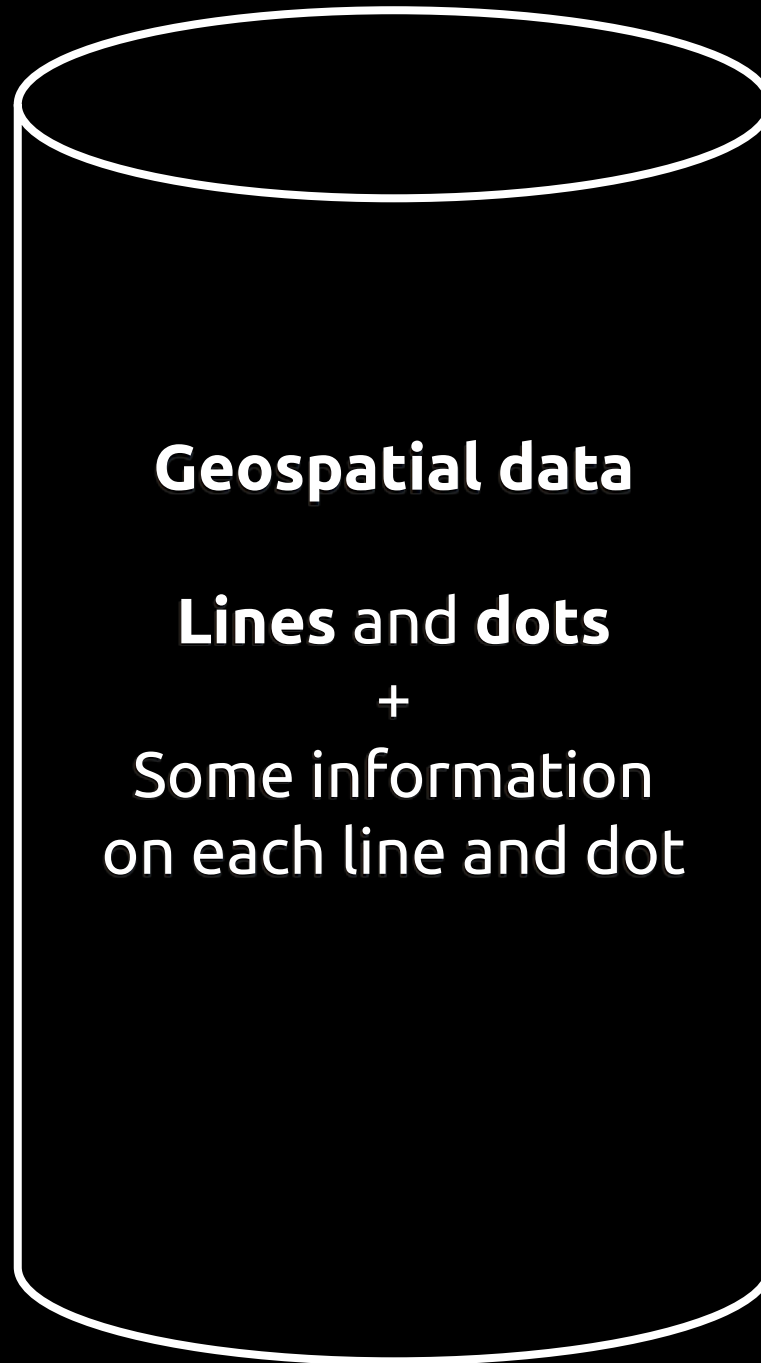


Collecting data with MapComplete



What is OpenStreetMap?





Open to edit...



All types of objects are allowed, as long as...

- they are verifiable
- they are somewhat permanent

Add whatever you want and need!

Allright! Lets start



Allright! Lets start

OpenStreetMap

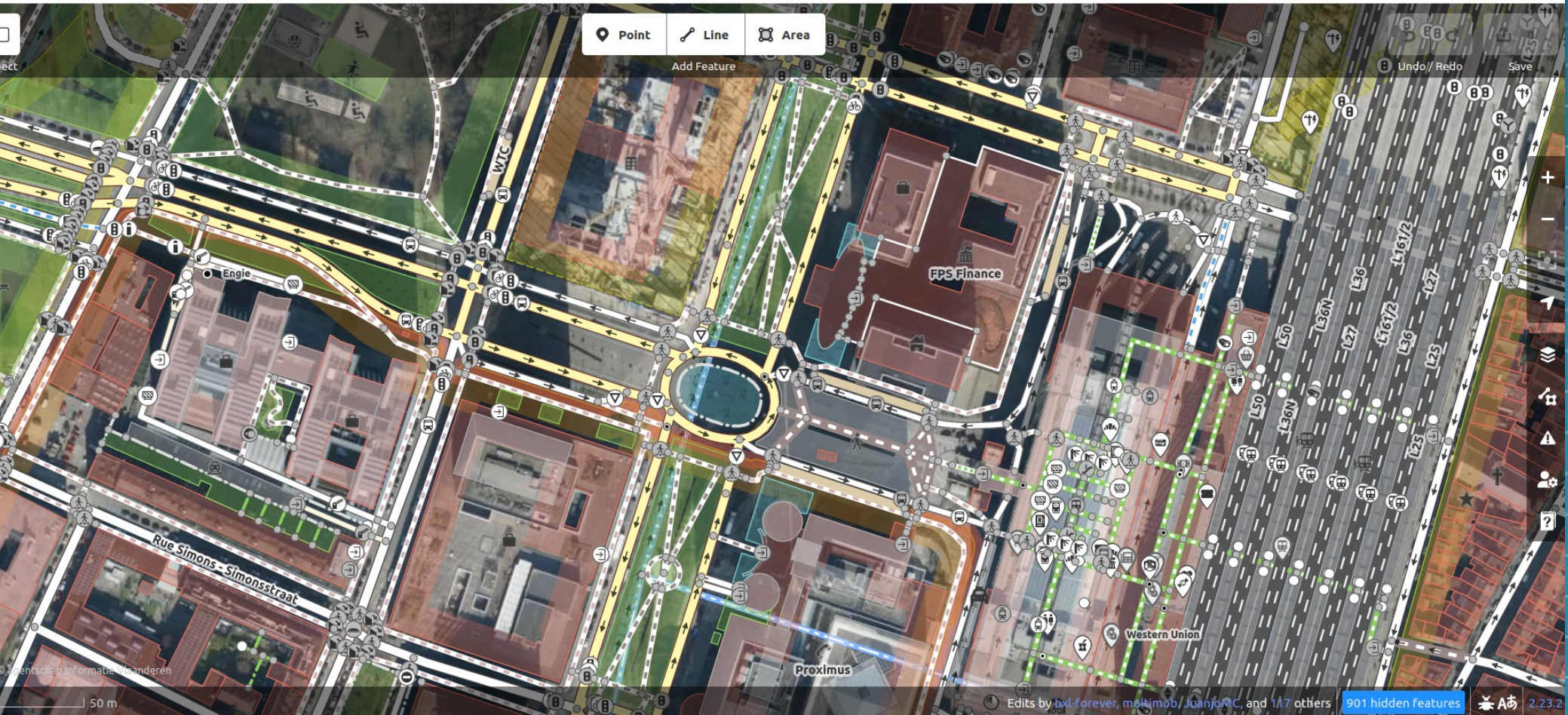
Edit

History

Export

GPS Traces User Diaries Copyright Help About

Pieter Vander Venet




Allright! Lets start




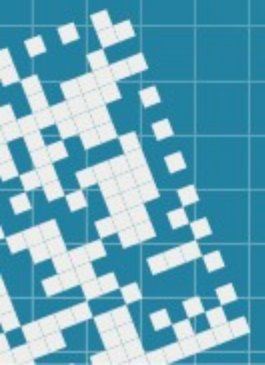
You can start with learning everything about:

- Nodes, ways, relationships, changesets
- Vespucci, iD, JOSM, StreetComplete, MapContrib, GoMapp!, MapComplete
- Get documentation on the OSM-wiki, mailing lists, fora, disquuss and chat, matrix, [reddit.com/r/openstreetmap](https://www.reddit.com/r/openstreetmap), ...
- Reuse the data with overpass, geojson, gpx, WFS, WMFS, slippy tilemaps or vector tiles
- Analyse the data using QGIS or ArcGIS
- Routeplanning via Anyways.eu, graphopper, SRTM, Mapbox, ...
- (Reverse) geocoding via nominatim, photon, MapBox or another service
- AR use an app such as OsmAnd, OruxMaps, GoMaps, Organic Maps, Magic Earth, Fietsersbond-app, Slim-naar-antwerpen, fietsrouteplanner.org,
- Or go catch some pokemon in an app with an OSM-background

WTF IS THIS SHIT?



Wat is MapComplete?



What is MapComplete?

A yellow pencil and a pink eraser are positioned in the top right corner of the white paper background.

It is a topical map viewer

What is MapComplete?



It is a topical map viewer

It is an **easy to use map editor**

What is MapComplete?



It is a topical map viewer

It is an **easy to use** map editor

It is a way to **quickly create** thematic maps



Public bookcase *Malem Boekenruikast*



Add picture

Do not photograph people nor license plates. Do not upload Google Maps, Google Streetview or other copyrighted sources.

Your picture will be published: in the public domain

The name of this bookcase is *Malem Boekenruikast*



100 books fit in this bookcase



Mostly books for adults



This bookcase is located outdoors



This public bookcase is not part of a bigger network



Who maintains this public bookcase?

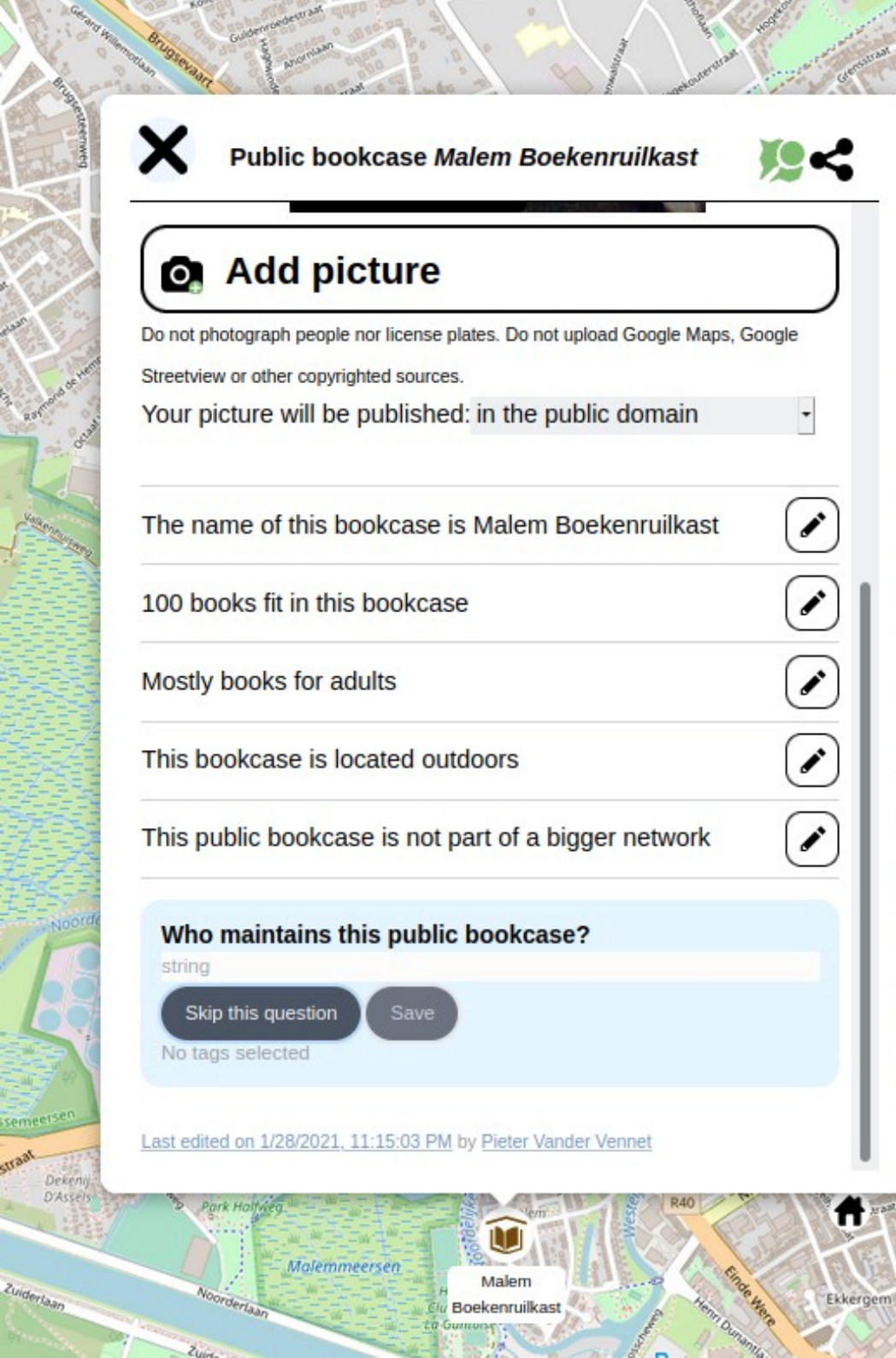
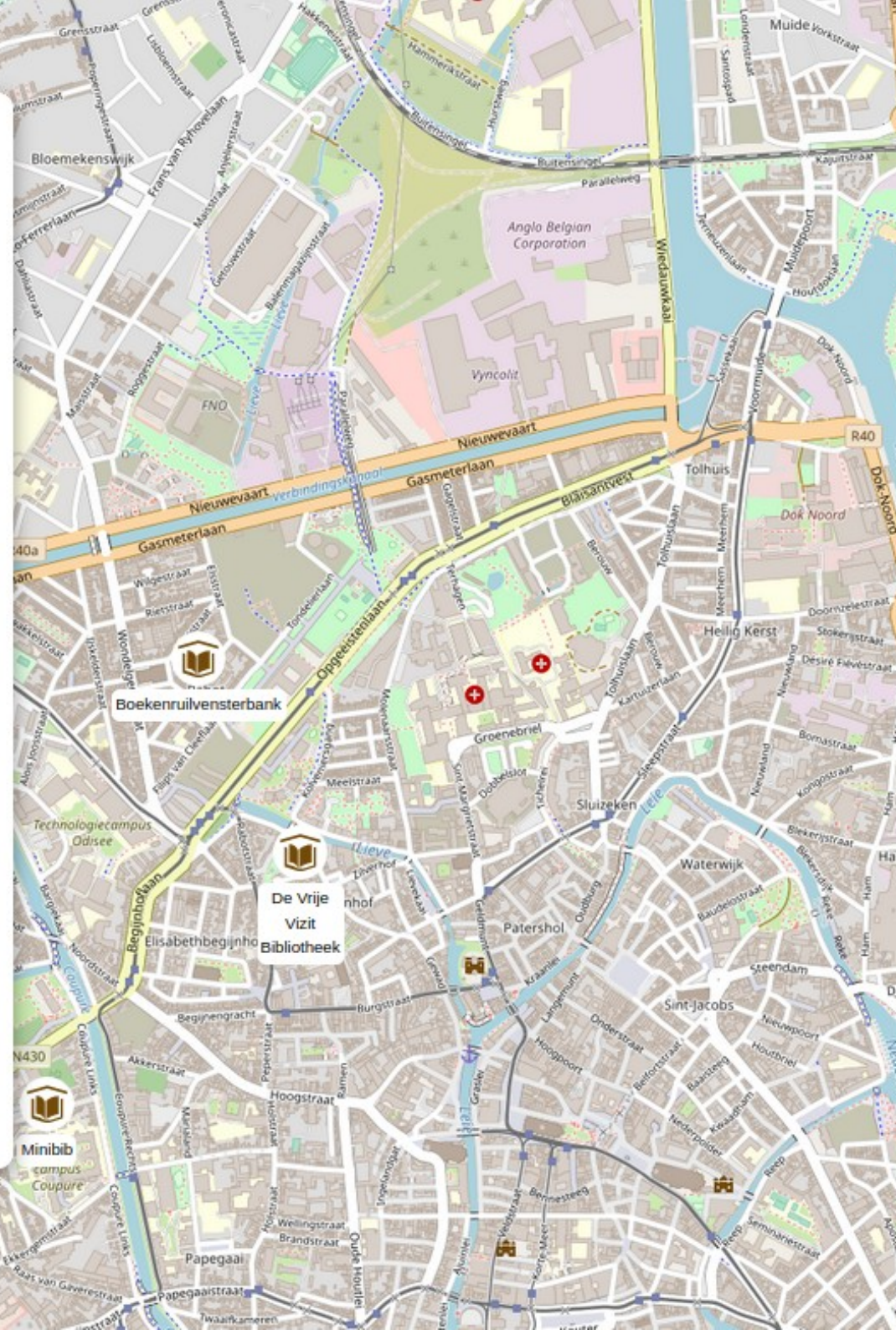
string

Skip this question

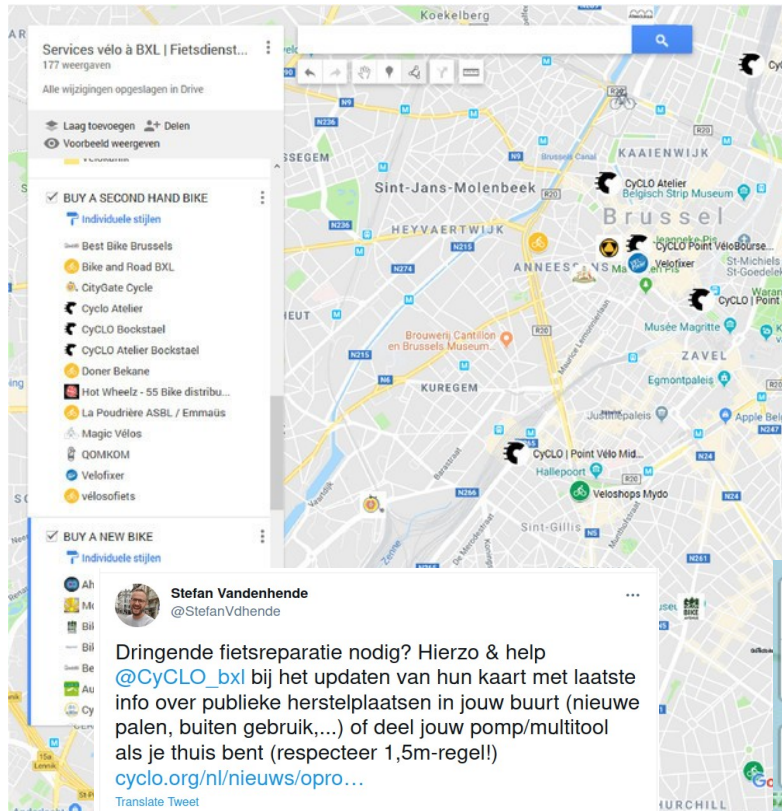
Save

No tags selected

Last edited on 1/28/2021, 11:15:03 PM by [Pieter Vander Vennet](#)



Why?



Dringende fietsreparatie nodig? Hierzo & help @CyCLO_bxl bij het updaten van hun kaart met laatste info over publieke herstelplaatsen in jouw buurt (nieuwe palen, buiten gebruik,...) of deel jouw pomp/multitool als je thuis bent (respecteer 1,5m-regel!) cyclo.org/nl/nieuws/opro...

6:54 PM · Apr 3, 2020 · Twitter Web App

3 Likes

Tweet your reply

Pieter Vander Vennet @pietervdn · Apr 4, 2020

Replying to @StefanVdhende and @CyCLO_bxl
Om het makkelijk te maken om fietspompen die OpenStreetMap kent te tonen en toe te voegen, heb ik deze mapcontrib gemaakt: mapcontrib.xyz/t/09e26b-Fiets...

Een andere leuke mapcontrib zijn fietsstraten: mapcontrib.xyz/t/c8cd61-Fiets... en stallingen: mapcontrib.xyz/t/d951db-Fiets...

Openbare fietspompen

Fietsboxen, fietsbogen, fietsstraten, fietsherstelpunten, fietspompen,... Qua fietsinfrastructuur kan Jette ondertussen uitpakken met een indrukwekkend arsenaal aan voorzieningen ten behoeve van de fietser.

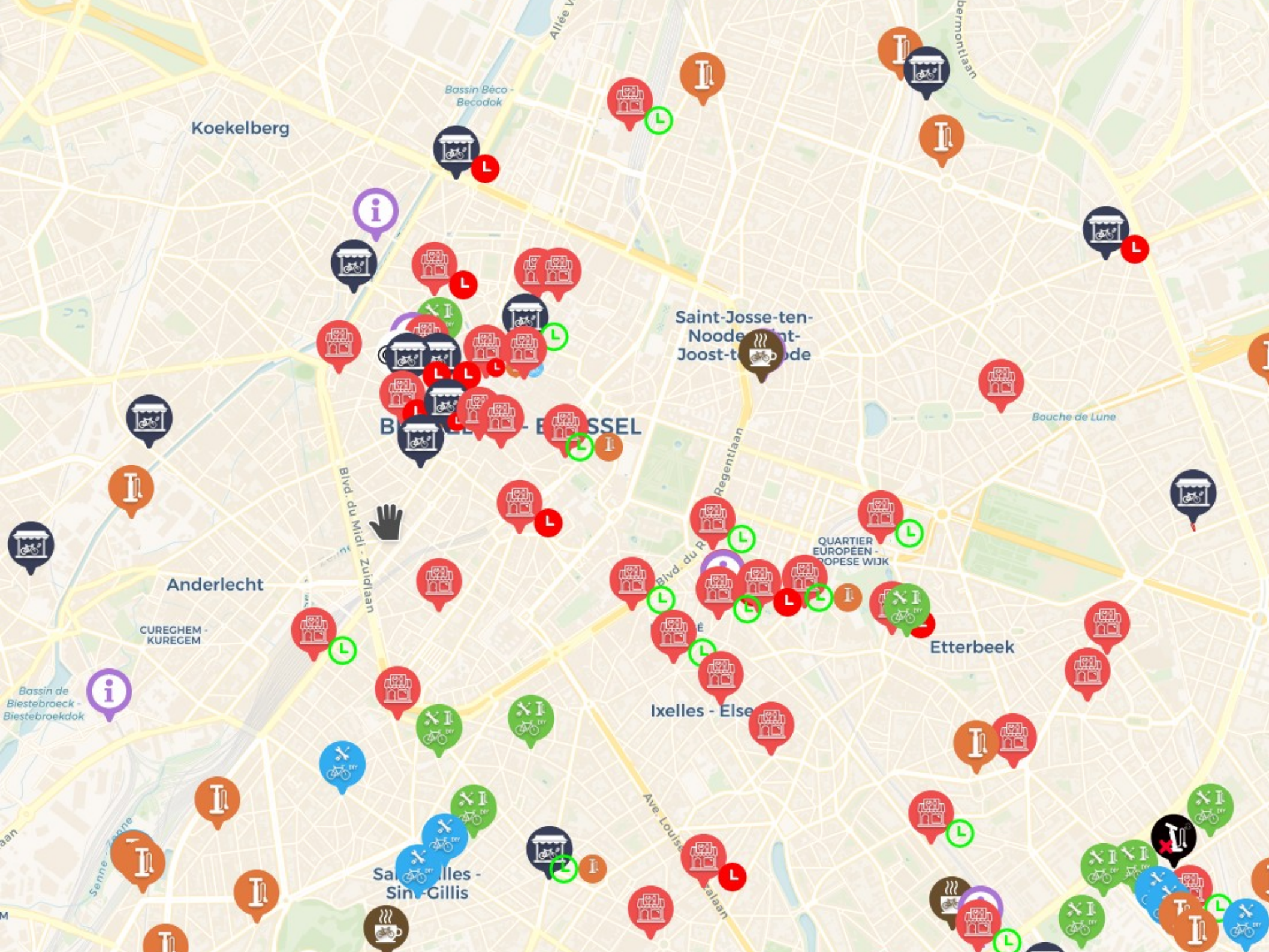


De openbare fietspompen op het Jetse grondgebied vind je op volgende locaties:

- **Woestelaan, Onze-Lieve-Vrouwvoorplein:** voor de Onze-Lieve-Vrouw van Lourdeskerk
- **Kardinaal Mercierplein:** aan de Franstalige bibliotheek*
- **Koningin Astridplein**
- **Léon Theodorstraat:** aan Theodor 108*
- **Jean-Louis Thysplein:** beneden aan de trap komende van de J. Neyberghlaan, voor de fietsbogen
- **E. de Grijsestraat:** op het pleintje van de school Aurore
- **Oude Afspanningsplein:** naast het Villo!-station
- **A. Gomandstraat:** aan de ingang van GC Essegem
- **Belgicalaan:** voor de ingang van metrostation Belgica aan de J.-B. Serkeynstraat
- **Amnesty Internationalplein:** naast de fietsbogen en de fietsbox
- **Boudewijnpark (fase 2):** naast het speelplein langs de E. Toussaintstraat

* Op deze twee locaties vind je ook telkens een overdekt fietsherstelpunt.





Koekelberg

Bassin Béco - Becodok

Saint-Josse-ten-
Noode Sint-
Joost-ten-
Noode

BELLE-ESSEL

Anderlecht

CUREGHEM -
KUREGEM

Bassin de
Biestebroeck -
Biestebroekdok

Etterbeek

Ixelles - Else

Saint-Julien -
Sint-Gillis

Senne -
Zaane

Ave. Louise

Regentlaan

Bernoutlaan

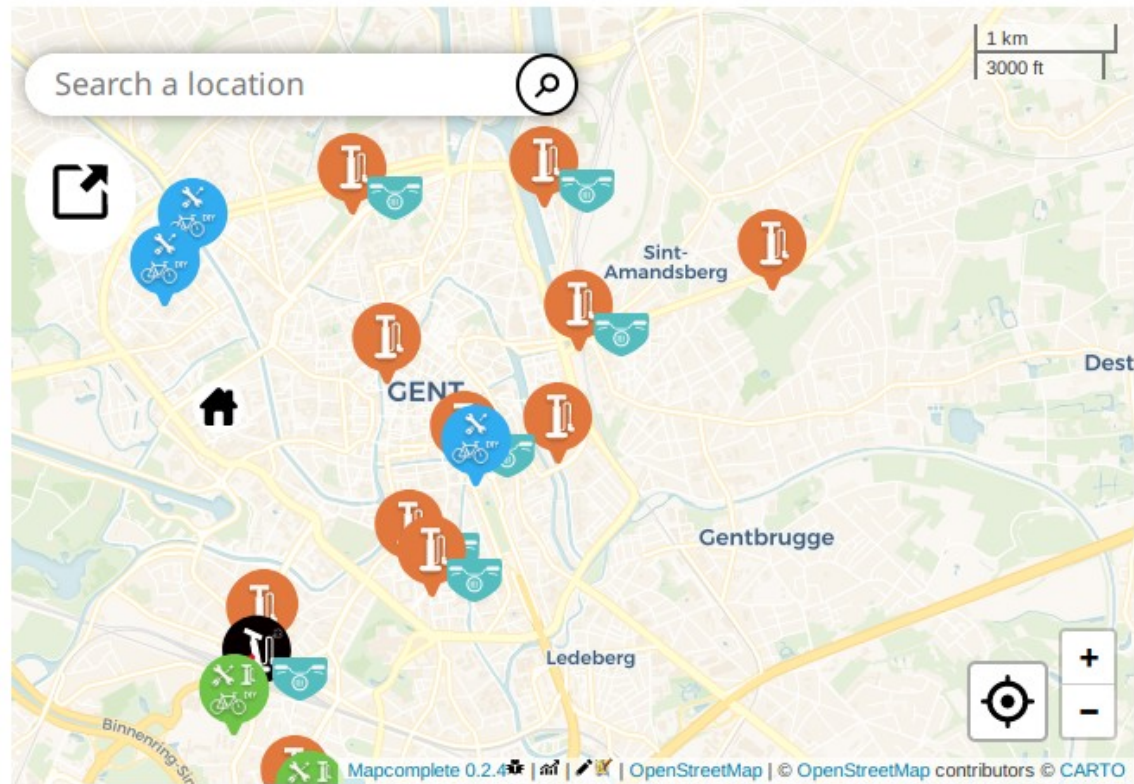
Bouche de Lune

QUARTIER
EUROPÉEN -
EUROPESE WIJK

Een fietspomp in jouw buurt

Platte band? Geen probleem! In Gent kun je op verschillende plekken gebruik maken van een publieke fietspomp.

Vind een fietspomp in jouw buurt



Is er een fietspomp defect? Geef ons een seintje op info.defietsambassade@stad.gent of 09 266 77 00. We herstellen ze zo snel mogelijk.

More themes



Hydrants, Extinguishers, Fire stations, and Ambulance stations.

Map to show hydrants, extinguishers, fire stations, and ambulance stations.



Open Bookcase Map

A public bookcase is a small streetside cabinet, box, old phone boot or some other objects where books are stored



Open Toilet Map

A map of public toilets



Open AED Map

On this map, one can find and mark nearby defibrillators



Open Artwork Map

Welcome to Open Artwork Map, a map of statues, busts, graffitis and other artwork all over the world



Benches

A map of benches



Bicycle libraries

A bicycle library is a place where bicycles can be lent, often for a small yearly fee



Campersites

Find sites to spend the night with your camper



Charging stations

A worldwide map of charging stations



Open Climbing Map

On this map you will find various climbing opportunities such as climbing gyms, bouldering halls and rocks in nature



Fietsstraten

Een kaart met alle gekende fietsstraten



Drinking Water

On this map, publicly accessible drinking water spots are shown and can be easily added



Facade gardens

This map shows facade gardens with pictures and useful info about orientation, sunshine and plant types.



Friturenkaart

Op deze kaart vind je je favoriete frituur!



Ghost bikes

A **ghost bike** is a memorial for a cyclist who died in a traffic accident, in the form of a white bicycle placed permanently near the accident location



A map of maps

This theme shows all (touristic) maps that OpenStreetMap knows of



De Natuur in

Deze kaart bevat informatie voor natuurliefhebbers



Playgrounds

A map with playgrounds



Open Shop Map

An editable map with basic shop information



Sport pitches


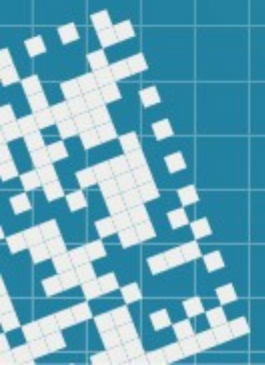
A map showing sport pitches



Surveillance under Surveillance

Surveillance cameras and other means of surveillance

Pin je punt ("Pin your Point")



I'd like to make a map
with all **charging
stations for electrical
bikes**

Jos Pyck
Visit Flanders



But there is **no data**
about them...

Jos Pyck
Visit Flanders



If only a tool existed to
easily add them into
some database...
We could run a media campaign

Jos Pyck
Visit Flanders



Pin je Punt



Shows and updates:

- Charging stations for ebikes
- Bicycle rental
- Toilets
- Playgrounds
- Benches and picnic tables

Zoek naar een locatie



Pieter Vander Vennet



🏠 ⚙️ ✉️ 213 ★ 10455 📄



19
17
15
13 1-2
11
-2
7

Keizer Karelstraat

Karel de Stoutelaan

Graaf Visartpark

Composthoekje
Visartpark





 **Add image**

Fotografeer geen mensen of nummerplaten. Voeg geen Google Maps, Google Streetview of foto's met auteursrechten toe.

Jouw foto wordt gepubliceerd
in het publiek domein

De ondergrond is **zand**



Toegankelijk vanaf 4 jaar oud



<https://www.brugge.be/speelpleinen-christus-koning>



Beperkt toegankelijk voor rolstoelgebruikers



Is deze speeltuin 's nachts verlicht?

- Deze speeltuin is 's nachts verlicht
- Deze speeltuin is 's nachts niet verlicht

Sla deze vraag over

Opslaan

0 beoordelingen




Ingelogd als
Pieter Vander Vennet

Schrijf een beoordeling...

Ik ben persoonlijk betrokken

Opslaan



 Verwijder

Last edited on 2020-12-31T20:06:00Z by Pieter Vander Vennet

✕ Nieuw punt toevoegen?

Kies hieronder welk punt je wilt toevoegen



Voeg laadpunt voor elektrische fietsen toe



Voeg een oplaadpunt voor elektrische fietsen met een gewoon Europees stopcontact (speciaal bedoeld voor fietsen) toe



Voeg een oplaadstation voor elektrische auto's toe



Voeg een publiek toilet toe

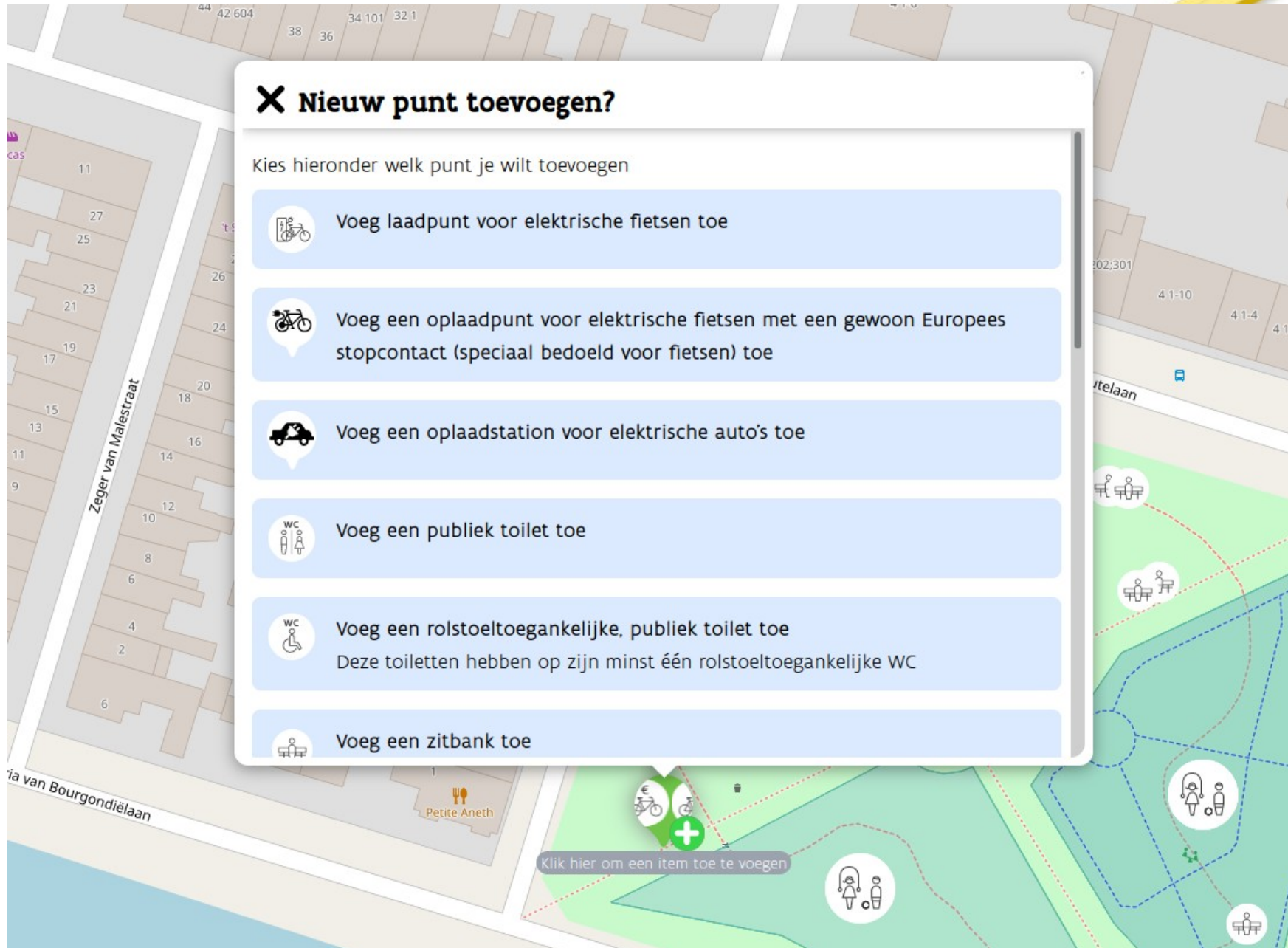


Voeg een rolstoeltoegankelijke, publiek toilet toe
Deze toiletten hebben op zijn minst één rolstoeltoegankelijke WC



Voeg een zitbank toe

Klik hier om een item toe te voegen



Cool!
Just what we needed!

Jos Pyck
Visit Flanders



By the way: we have some datasets about benches and other stuff. It's managed by like 5 different agencies in various excel sheets

Jos Pyck
Visit Flanders

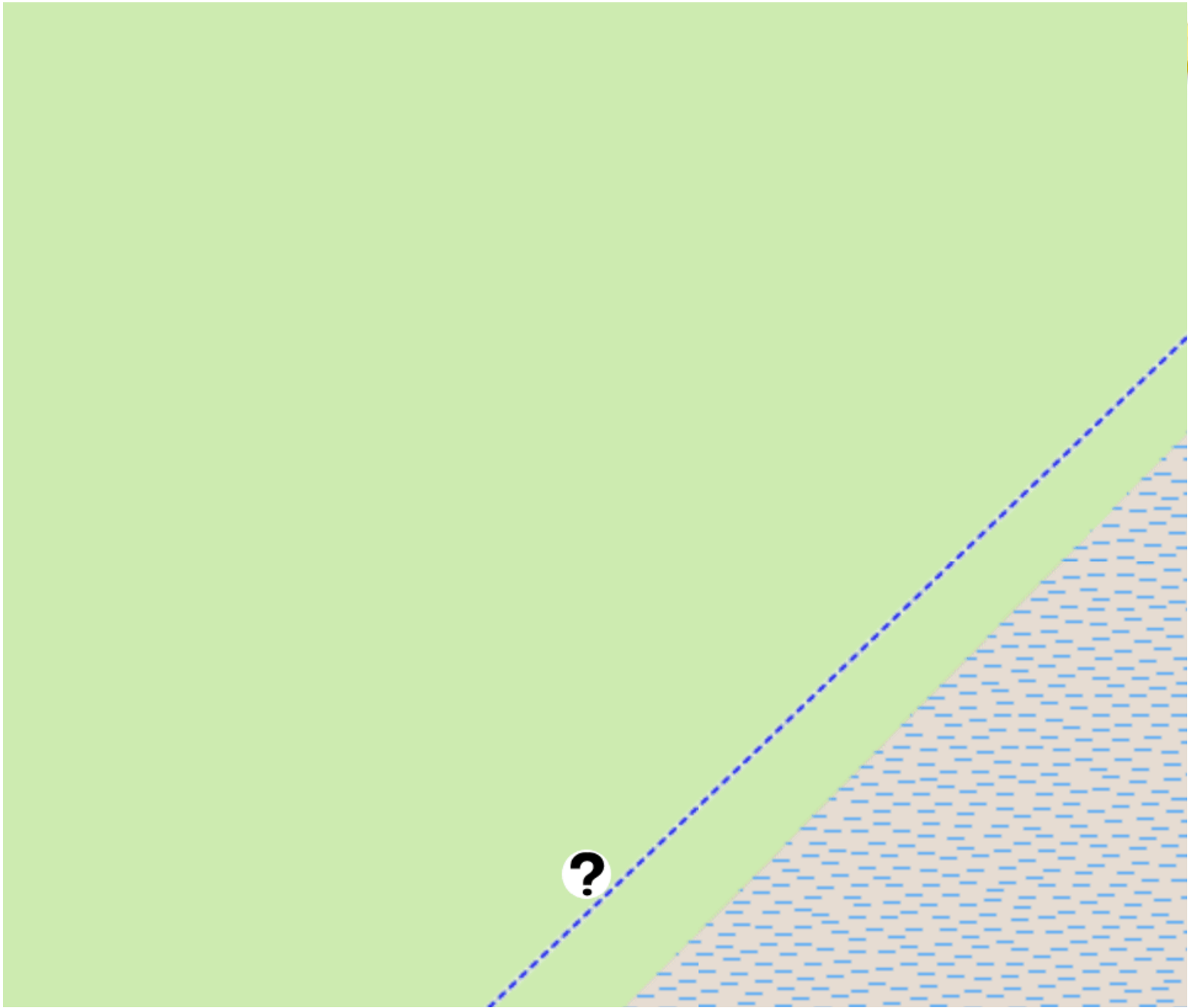


The import flow



1. Get the data, check the license
2. Consult the community
3. Clean up the data, convert to OSM-tags
4. Load into a special page on MapComplete*
5. MapComplete removes duplicates and makes a map note
6. Volunteers review and add into OSM

* only available to experts



The import flow



1106 notes have been handled in 9 months time

319 notes still to handle

- Often the hard cases, e.g. toilets within semipublic buildings, benches where no aerial imagery and no mapillary imagery exists
- Excellent test of actual data quality and usability. In some cases, mappers went out to search those toilets

Promo video (01:00)



https://www.youtube.com/watch?v=7OtCK1_VsSI



Try it out!

On your phone, tablet or computer

For questions
ask me or
people at the OSM-booth

MapComplete.osm.be
github.com/pietervdvn/MapComplete

